MAGISTRÁT MĚSTA OLOMOUCE
ODBOR STAVEBNÍ
oddělení územně správní
Hynaisova 34/10, 779 00 Olomouc

Spisový znak – **328**, skartační znak/skart. lhůta – **A/20**

Č. j. SMOL/047632/2018/OS/US/Var
Spisová značka: S-SMOL/255647/2017/OS
Uvádějte vždy v korespondenci

V Olomouci 22. 2. 2018

Oprávněná úřední osoba pro vyřízení: Ing. Petra Vařeková, dveře č. 2.46
Oprávněná úřední osoba pro podepisování: Ing. Miloš Hlaváček
Telefon: 588 488 205
E-mail: petra.varekova@olomouc.eu

OBEC GRYGOV
08.03.2018
Čj.: Gr/162/18
Počet listů: 2
Počet listů příloh: 2
Skart. znak:
Skart. lhůta:

OZNÁMENÍ
o zahájení územního řízení veřejnou vyhláškou

Žadatel **Štěrkovny Olomouc a.s.,** IČO: 25883534, Javoříčská 682/12, 779 00 Olomouc 9, dne 6. 11. 2017 podal žádost o vydání územního rozhodnutí o změně využití území

Dobývání štěrkopísku v jižní části štěrkovny Grygov

v obci **Grygov**, v k.ú. **Grygov**, na pozemcích parc.č. **1173** (orná půda), parc.č. **1213** (orná půda), parc.č. **1217/2** (ostatní plocha), parc.č. **1765** (ostatní plocha), parc.č. **2007** (lesní pozemek). Dnem podání žádosti bylo zahájeno územní řízení.

Popis předmětu záměru:
Plocha plánované těžby štěrkopísku se nachází v přímém sousedství výhradního ložiska štěrkopísku Grygov – Tážaly a dobývacího prostoru. Celková výměra plochy plánované těžby nerostů, která je předmětem tohoto řízení bude rozdělena na dvě části a to na jihozápadní A 2,7483ha a jihovýchodní B 5,2118ha. Je navržena strojní dobývací metoda s jámovou těžbou z vody a těžebním strojem, umístěným na břehu. Jako těžební stroj bude použito elektrické rypadlo E 303 s vlečným kolečkem, alternativně lopatová rypadla s hloubkovou lopatou. Dočasná deponie zeminy, která bude následně využita pro rekultivaci, bude zřízena podél jižní strany příjezdové komunikace, kde se současně nachází i nárazníková zóna široká 25,00m a dlouhá 1600,00m lemující okraj lesa Království. Nárazníková zóna bude využita za účelem ochrany lesního komplexu Království. Příjezd k ploše bude po již vybudované účelové komunikaci, napojené na silnici III. třídy Grygov – Blatec.

Magistrát města Olomouce, odbor stavební,oddělení územně správní, (dále jen stavební úřad) v souladu s ustanovením § 87 odst. 1 zákona č. 183/2006 Sb., o územním plánování a stavebním řádu, ve znění pozdějších předpisů (dále jen "stavební zákon") a § 144 zákona č. 500/2004 Sb., správní řád, ve znění pozdějších předpisů (dále jen "správní řád"), oznamuje zahájení územního řízení dotčeným orgánům a účastníkům řízení.

K projednání záměru nařizuje ústní jednání, které se bude konat

dne 10. 4. 2018 (úterý) v 10:00 hodin,

v zasedací místnosti odboru koncepce a rozvoje (budova Hynaisova 10, 5. podlaží, dv.č. 5.24)

Závazná stanoviska dotčených orgánů, námitky účastníků řízení musí být uplatněny nejpozději do konce ústního jednání dne **10. 4. 2018**, jinak k nim nebude přihlédnuto.

Vlastníci, uživatelé, resp. správci dotčených pozemků a staveb jsou dle § 54 odst. 1 zákona č. 500/2004 Sb., správní řád, ve znění pozdějších předpisů (dále jen "správní řád"), povinni strpět ohledání na místě samém a za tímto účelem nemovitosti zpřístupnit pro pověřené osoby a osoby přizvané v souladu s § 172 stavebního zákona.

Do podkladů řízení lze nahlédnout u stavebního úřadu nejlépe v rámci úředních hodin, a to v pondělí a ve středu od 8.00 do 12.00 a od 13.00 do 17.00 hodin (2.nadzemní podlaží, dveře č. 2.46). V ostatní dny lze nahlédnout po předešlé domluvě s úřední osobou.

Nechá-li se kdokoli z účastníků řízení zastupovat, předloží jeho zástupce písemnou plnou moc.

Toto oznámení je doručováno v souladu s § 87 odst. 1 stavebního zákona a § 144 správního řádu účastníkům řízení uvedeným v §85 odst. 1 a dotčeným orgánům jednotlivě a účastníkům řízení uvedeným v § 85 odst. 2 stavebního zákona veřejnou vyhláškou takto:

A) Účastníkům územního řízení dle § 85 odst. 1) stavebního zákona a dotčeným orgánům (doručováno jednotlivě):

Žadatel:
- Štěrkovny Olomouc a.s., Javoříčská 682/12, Olomouc, 779 00 Olomouc 9

Příslušná obec:
- Obec Grygov, Šrámkova 19, 783 73 Grygov

Dotčené orgány:
- Ministerstvo životního prostředí, Vršovická 1442/65, Praha 10-Vršovice, 100 00 Praha 10
- Krajský úřad Olomouckého kraje, odbor životního prostředí a zemědělství, Jeremenkova 1191/40a, Hodolany, 779 00 Olomouc 9
- Magistrát města Olomouce, odbor životního prostředí, oddělení odpadového hospodářství a péče o prostředí, Hynaisova 34/10, Olomouc, 779 00 Olomouc 9
- Statutární město Olomouc, Odbor životního prostředí - Oddělení vodního hospodářství, Hynaisova 34/10, Olomouc, 779 00 Olomouc 9
- Statutární město Olomouc, Odbor životního prostředí - Oddělení péče o krajinu a zemědělství, Hynaisova 34/10, Olomouc, 779 00 Olomouc 9
- Krajská hygienická stanice Olomouckého kraje se sídlem v Olomouci, Wolkerova 74/6, Nová Ulice, 779 00 Olomouc 9

B) Účastníkům územního řízení dle § 85 odst. 2) stavebního zákona – doručováno veřejnou vyhláškou:

Vlastnící dotčených/sousedních pozemků:
- ZDENĚK KRATOCHVÍL, Přichystalova 54/47, Nový Svět, 779 00 Olomouc 9
- MILUŠE KRATOCHVÍLOVÁ, Přichystalova 54/47, Nový Svět, 779 00 Olomouc 9
- Mgr. ILJA SPURNÝ, Tovéř 144, 783 16 Dolany u Olomouce
- DANA SPURNÁ, Hněvotín 360, 783 47 Hněvotín
- Mudr. NADĚŽDA SPURNÁ, Hněvotín 360, 783 47 Hněvotín
- Obec Grygov, Šrámkova 19, 783 73 Grygov
- Statutární město Olomouc, odbor majetkoprávní, Horní náměstí 583, Olomouc, 779 00 Olomouc 9
- Státní pozemkový úřad, Husinecká 1024/11a, Žižkov, 13000 Praha 3

Žadatel dle ust. § 87 odst. 2) stavebního zákona musí zajistit, aby informace o jeho záměru a o tom, že podal žádost o vydání územního rozhodnutí byla bezodkladně poté, co bylo oznámeno zahájení územního řízení a nařízeno veřejné ústní jednání, vyvěšena na místě (na pozemku parc.č. 1173 (orná půda) na pravé straně oplocení při vjezdu do areálu Štěrkovny Olomouc a.s. – je nutno doložit doklad o vyvěšení – např. fotografie z místa určeného) určeném stavebním úřadem v oznámení, a to do doby veřejného ústního jednání. Informace obsahuje údaje o žadateli, o předmětu územního řízení a o veřejném ústním jednání. Součástí informace je grafické vyjádření záměru. Pokud žadatel uvedenou povinnost nesplní, stavební úřad nařídí opakované veřejné ústní jednání.

Rozdělovník (D = doručenka; p = příloha)

- žadatel + p
  1. D Štěrkovny Olomouc a.s., Javořičská 682/12, Olomouc, 779 00 Olomouc 9

- příslušná obec + p
  2. D Obec Grygov, Šrámkova 19, 783 73 Grygov

- dotčené orgány + p
  3. D Ministerstvo životního prostředí, Vršovická 1442/65, Praha 10-Vršovice, 100 00 Praha 10
  4. D Krajský úřad Olomouckého kraje, odbor životního prostředí a zemědělství, Jeremenkova 1191/40a, Hodolany, 779 00 Olomouc 9
  5. D Magistrát města Olomouce, odbor životního prostředí, oddělení odpadového hospodářství a péče o prostředí, Hynaisova 34/10, Olomouc, 779 00 Olomouc 9
  6. D Statutární město Olomouc, Odbor životního prostředí - Oddělení vodního hospodářství, Hynaisova 34/10, Olomouc, 779 00 Olomouc 9
  7. D Statutární město Olomouc, Odbor životního prostředí - Oddělení péče o krajinu a zemědělství, Hynaisova 34/10, Olomouc, 779 00 Olomouc 9
  8. D Krajská hygienická stanice Olomouckého kraje se sídlem v Olomouci, Wolkerova 74/6, Nová Ulice, 779 00 Olomouc 9

MAGISTRÁT MĚSTA OLOMOUCE
stavební odbor
oddělení územně správní
779 11 Olomouc (6)

Ing. Miloš Hlaváček

vedoucí oddělení územně správního

- účastníci řízení veřejnou vyhláškou
  9. Úřední deska Magistrátu města Olomouce + p
  10. Úřední deska obecního úřadu Grygov, Šrámkova 19, 783 73 Grygov + p

- ostatní
  11. Spis + p

Příloha: - situační výkres na podkladu katastrální mapy

Podle ust. § 6 odst. 8 zákona o správních poplatcích a ust. § 163 daňového řádu je poplatník povinen správní poplatek zaplatit statutárnímu městu Olomouc buď bezhotovostním převodem z účtu vedeného poskytovatelem platebních služeb na účet u České spořitelny, a.s., č.ú. **19-1801731369/0800**, var. symbol **0000136160**, spec. symbol **2556473184**, konst. symbol **0379**, nebo v hotovosti poštovním poukazem na výše uvedený účet nebo složením příslušné částky v pokladně statutárního města Olomouc.

Před vydáním rozhodnutí žádáme o předložení dokladu o zaplacení.

Toto oznámení je oznamováno v souladu s ustanovením § 87 odst.1) stavebního zákona a §144 správního řádu veřejnou vyhláškou a musí tak být vyvěšeno po dobu 15 dnů na úřední desce Magistrátu města Olomouce a způsobem umožňující dálkový přístup na elektronické úřední desce na Webových stránkách Magistrátu města Olomouce www.olomouc.eu .Dnem vyvěšení je den vyvěšení na úřední desce správního orgánu, který je stavebním úřadem.

Toto oznámení je oznamováno v souladu s ustanovením § 87 odst. 3) stavebního zákona a § 144 správního řádu veřejnou vyhláškou a musí tak být vyvěšeno po dobu 30 dnů na úřední desce Magistrátu města Olomouce a úřední desce obecního úřadu Grygov a způsobem umožňující dálkový přístup na elektronické úřední desce na Webových stránkách Magistrátu města Olomouce www.olomouc.eu a příslušných obecních úřadů. Dnem vyvěšení je den vyvěšení na úřední desce správního orgánu, který je stavebním úřadem.
Současně prosíme tyto obecní úřady, aby stavebnímu úřadu zaslali zpět potvrzení o datech vyvěšení a sejmutí této veřejné vyhlášky.

Vyvěšeno dne: _____ Sejmuto dne: _____

Razítko a podpis orgánu, který potvrzuje vyvěšení a sejmutí oznámení:

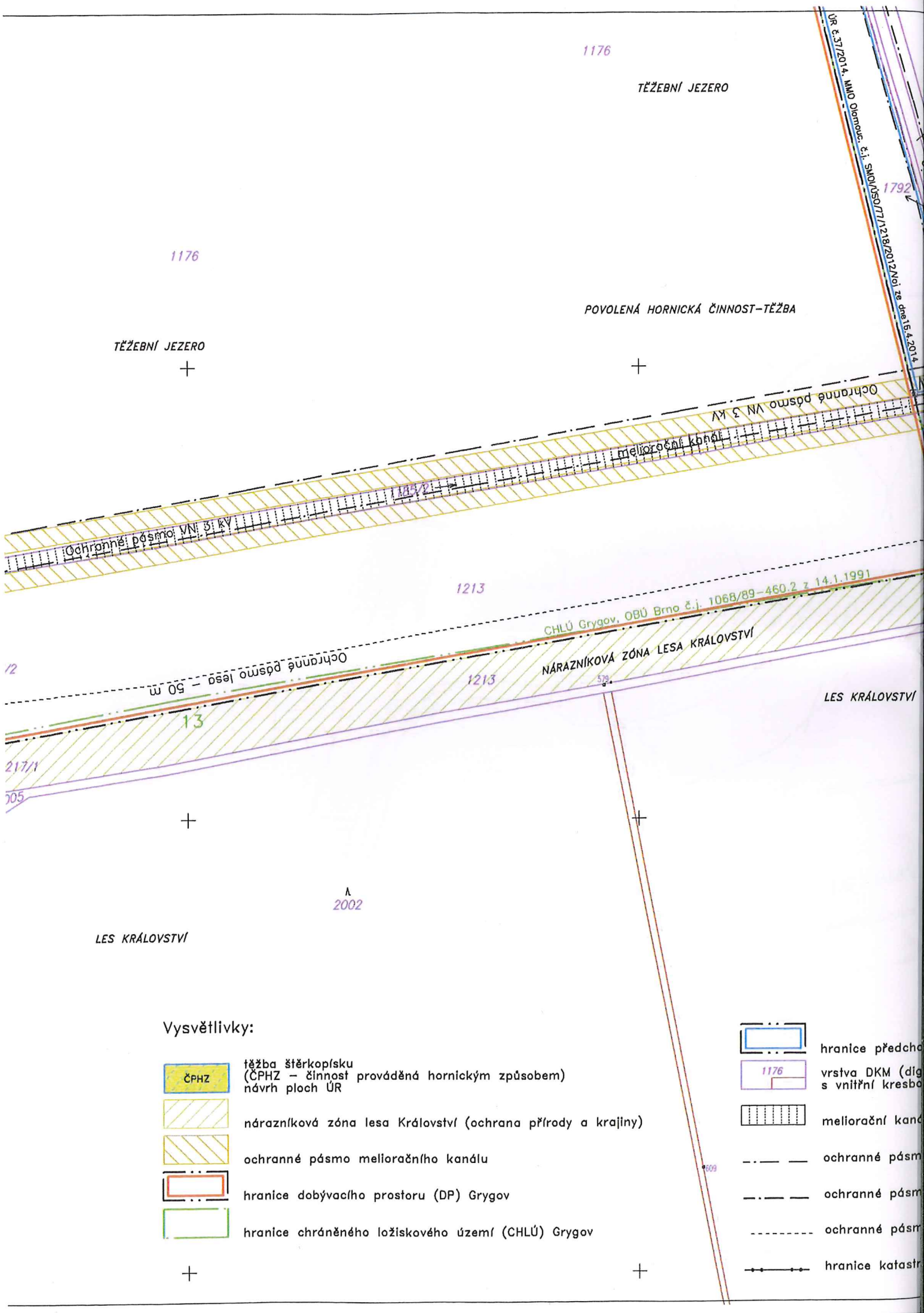
1176
TĚŽEBNÍ JEZERO
ÚR č.37/2014, MMO Olomouc, č.j. SMO/ÚSO/77/1218/2012/Noi ze dne 15.4.2014
1792
1176
POVOLENÁ HORNICKÁ ČINNOST–TĚŽBA
TĚŽEBNÍ JEZERO
Ochranné pásmo VN 3 kV
meliorační kanál
1213
CHLÚ Grygov, OBÚ Brno č.j. 1068/89–460.2 z 14.1.1991
Ochranné pásmo les – 50 m
NÁRAZNÍKOVÁ ZÓNA LESA KRÁLOVSTVÍ
1213
LES KRÁLOVSTVÍ
2002
LES KRÁLOVSTVÍ
Vysvětlivky:
ČPHZ
těžba štěrkopísku
(ČPHZ – činnost prováděná hornickým způsobem)
návrh ploch ÚR
nárazníková zóna lesa Království (ochrana přírody a krajiny)
ochranné pásmo melioračního kanálu
hranice dobývacího prostoru (DP) Grygov
hranice chráněného ložiskového území (CHLÚ) Grygov
hranice předch
1176
vrstva DKM (dig
s vnitřní kresbo
meliorační kan
ochranné pásm
ochranné pásm
ochranné pásm
hranice katastr

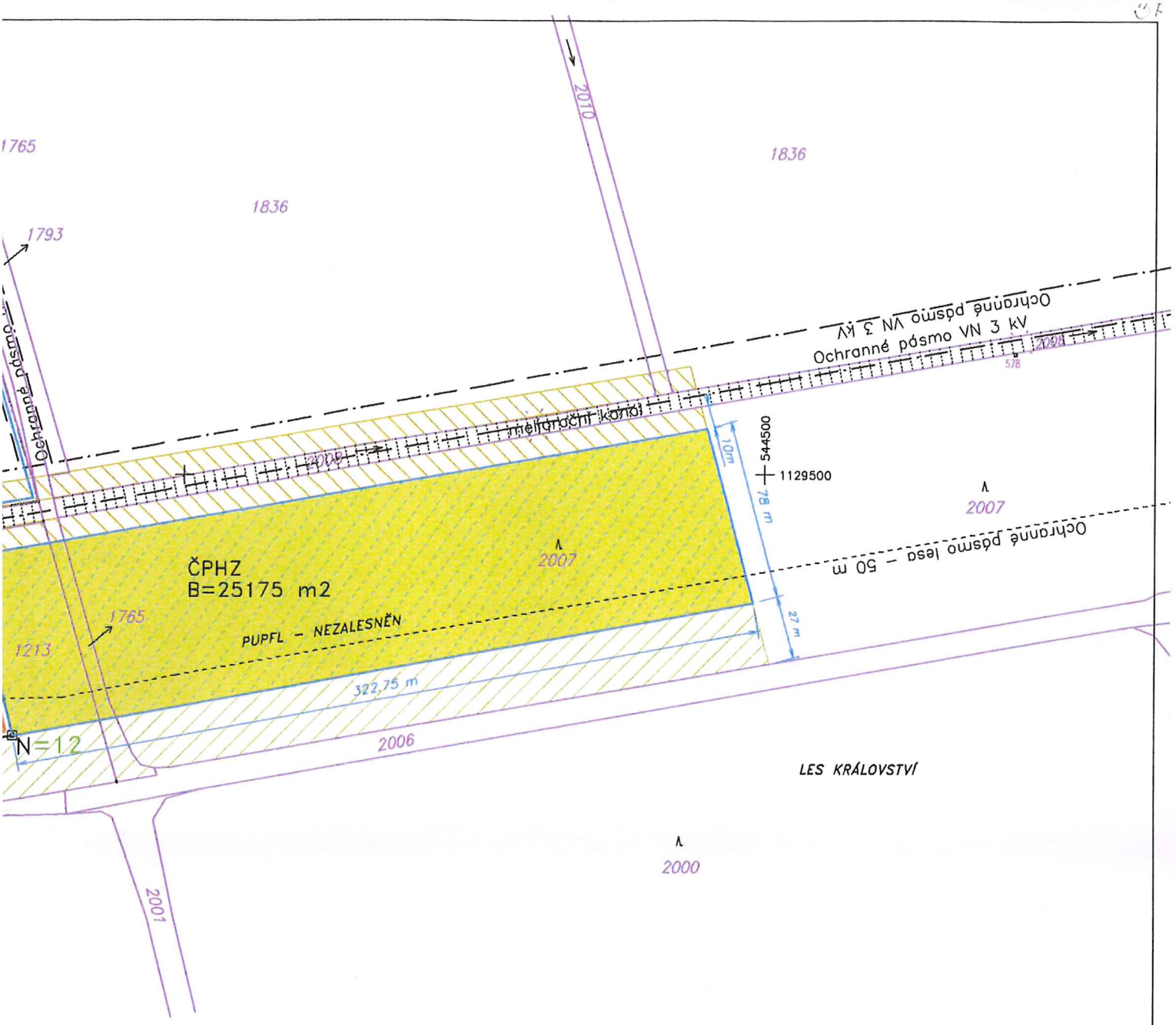

N

Štěrkovny Olomouc a.s.
Javořičská 682/12
779 00 OLOMOUC
IČ 25883534, DIČ CZ25883534

(4)

územního rozhodnutí (ÚR) č.37/2014 pro těžbu štěrkopísku

katastrální mapy) – převzaté
rcel

3kV

rávky

a – 50 m

území

544750
1130000

Štěrkovny Olomouc a.s. Javořičská 682/12, 779 00 Olomouc, IČ: 25883534			
ROZHODNUTÍ O ZMĚNĚ VYUŽITÍ ÚZEMÍ V JIŽNÍ ČÁSTI ŠTĚRKOVNY GRYGOV			
k.ú. Grygov	obec: Grygov	okres: Olomouc	kraj: Olomoucký
Název výkresu: MAPA CELKOVÉ SITUACE NÁVRHU NA ZMĚNU VYUŽITÍ ÚZEMÍ			Datum: 12/2017 Měřítko: 1: 2500 Schválil: Ing.Schneider Příloha žádosti

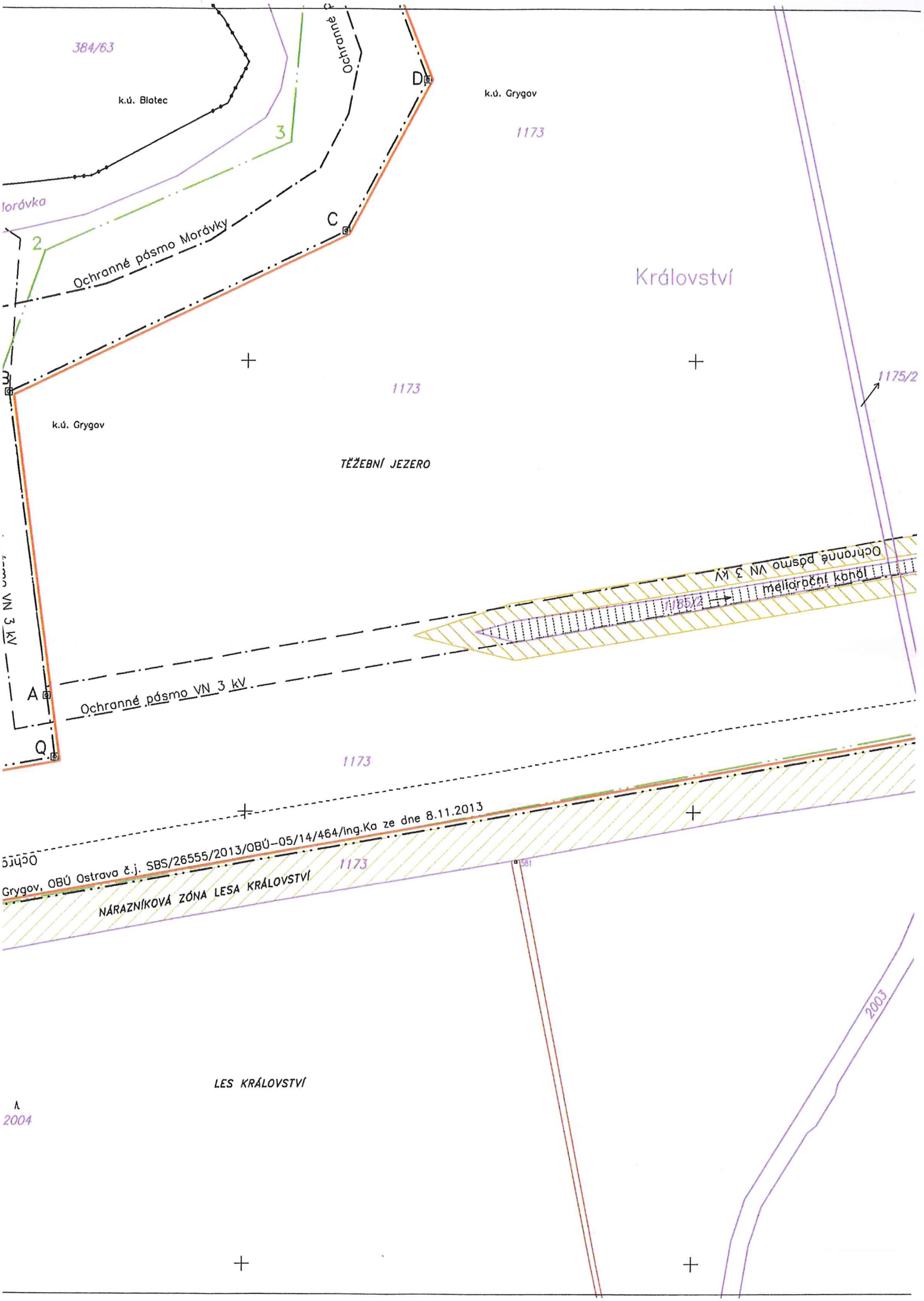

384/63
k.ú. Blatec
Ochranné p
D
k.ú. Grygov
1173
3
lorávka
2
Ochranné pásmo Morávky
C
Království
B
1173
1175/2
k.ú. Grygov
TĚŽEBNÍ JEZERO
Ochranné pásmo VN 3 kV
meliorační kanál
1185/2
VN 3 kV
A
Ochranné pásmo VN 3 kV
Q
1173
Grygov, OBÚ Ostrava č.j. SBS/26555/2013/OBÚ-05/14/464/Ing.Ka ze dne 8.11.2013
1173
NÁRAZNÍKOVÁ ZÓNA LESA KRÁLOVSTVÍ
2003
LES KRÁLOVSTVÍ
2004

Ochranné pásmo VN 3 kV
384/63
k.ú. Blatec
546000
1129500
1173
384/63
k.ú. Blatec
k.ú. Charváty
841/15
841/14
841/13
Ch.
B.
G.
Morávka
k.ú. Grygov
Morávka
k.ú. Grygov
56m
Ochranné pásmo Morávky
P
143.7 m
ČPHZ
A=9284m2
76.5 m
1173
937
938/1
112m
99 m
25m
O=1
546000
1130000